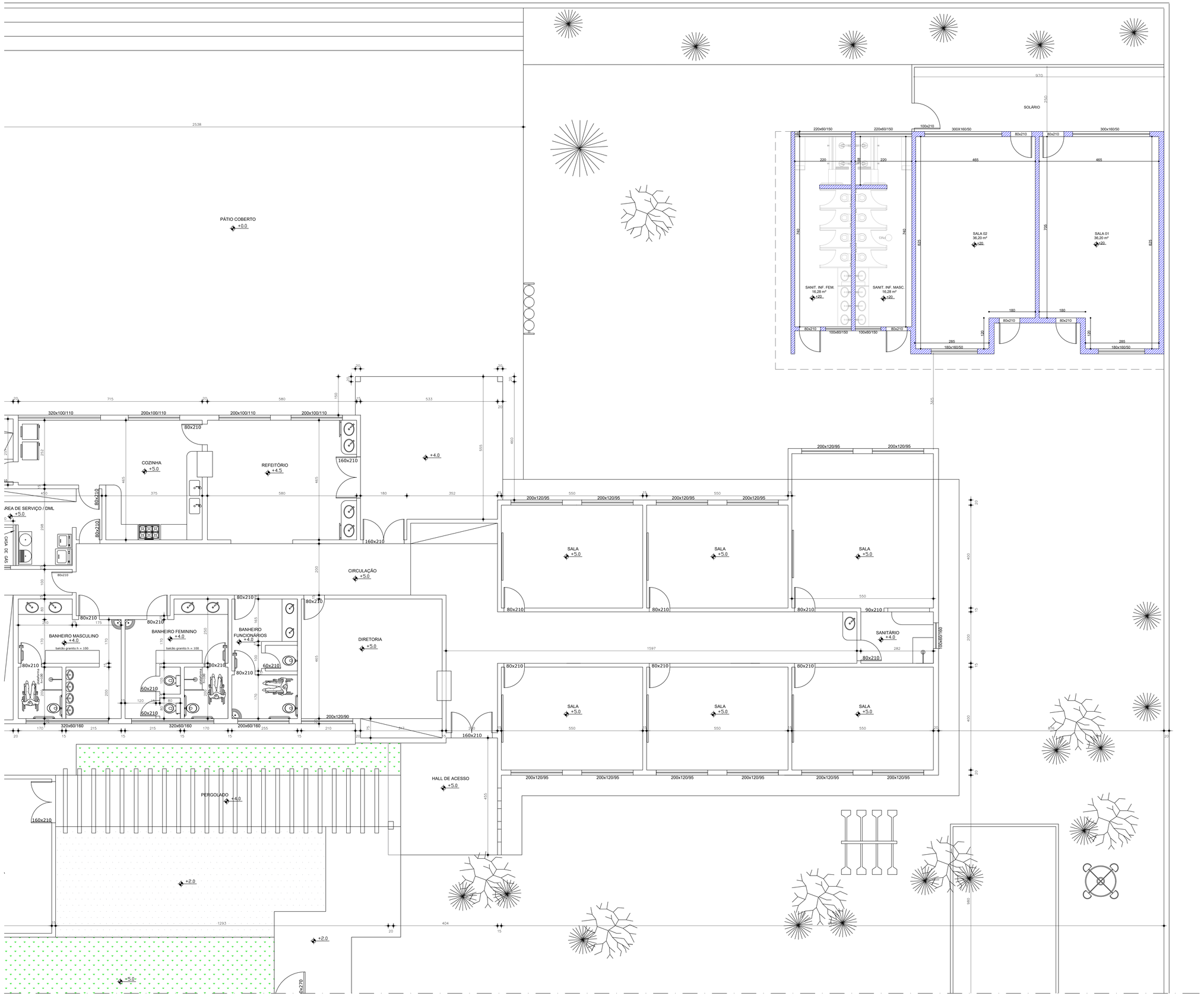

PLANTA BAIXA - ACRÉSCIMO
ESCALA 1/50

LEGENDA

CONSTRUIR | PERMANECER

CIENTE

PREFEITO:

DI GIANNE DE OLIVEIRA NUNES
PREFEITURA MUNICIPAL DE LAGOA DA PRATA CNPJ 18.318.618/0001-60

SECRETÁRIO:

ADRIANA APARECIDA FERREIRA
SECRETARIA MUNICIPAL DE EDUCAÇÃO

PARA USO DA PREFEITURA

EDIFICAÇÕES

EM APROVAÇÃO				EXISTENTES	
ÁREA DE PROJEÇÃO	878,25 m²	Nº DE VAGAS DE GARAGEM	--	ÁREA CONSTRUÍDA	--
ÁREA À DEMOLIR	--	Nº UNIDADES RESIDENCIAIS	--	Nº UNIDADES RESIDENCIAIS	--
ÁREA EXISTENTE	859,05 m²	Nº UNIDADES NÃO RESIDENCIAIS	01	Nº UNIDADES NÃO RESIDENCIAIS	--
ÁREA A CONSTRUIR	116,32 m²	Nº DE PISOS	01	Nº DE PISOS	--
ÁREA TOTAL	975,37 m²	TAXA DE PERMEABILIDADE	8,25%	Nº DE VAGAS DE GARAGEM	

TERRENO

Nº DO LOTE	Nº DA QUADRA	BAIRRO	ÁREA DO LOTE
03	06	SANTA EUGENIA	50,00 x 40,00 = 2.000,00 m²

LOGRADOURO (S)
RUA SANTA CATARINA, 1668

SOLICITANTE:
SECRETARIA MUNICIPAL DE EDUCAÇÃO

PROGRAMA:
CRECHE RISOLETA NEVES

ESCALA:
INDICADA

RESPONSÁVEL TÉCNICO:

RODRIGO GONÇALVES DE OLIVEIRA
CREA MG 168.837/D

EQUIPE DE CAMPO:
CAMILA / RODRIGO

DATA:
JULHO 2026

PROPRIETÁRIO:
PREFEITURA MUNICIPAL DE LAGOA DA PRATA

DESENHO:
CAMILA

DETALHE:
PLANTA BAIXA - DEMOLIR / CONSTRUIR

FOLHA:
1/2

USO:
SETOR DE OBRAS E URBANISMO

TÍTULO:
CRECHE RISOLETA NEVES - ACRÉSCIMO DE ÁREA

LOCALIZAÇÃO

CRECHE RISOLETA NEVES



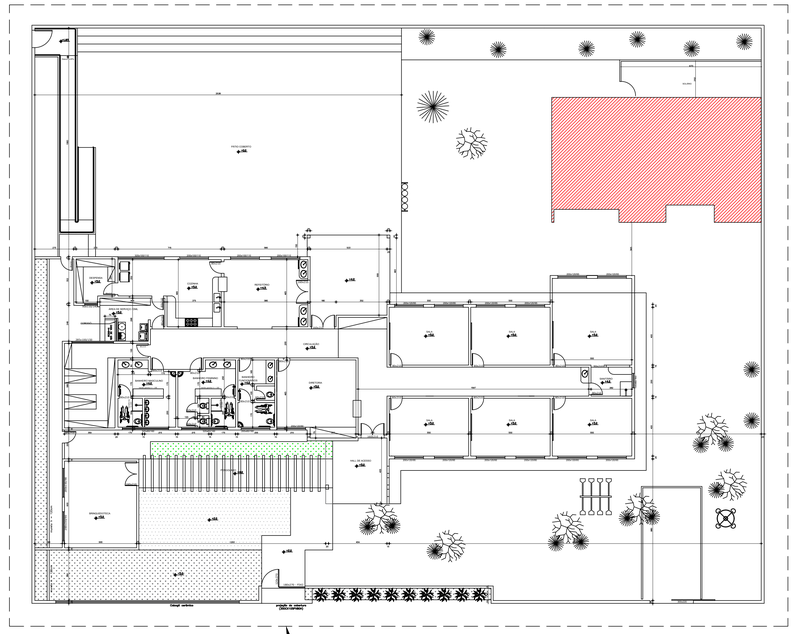

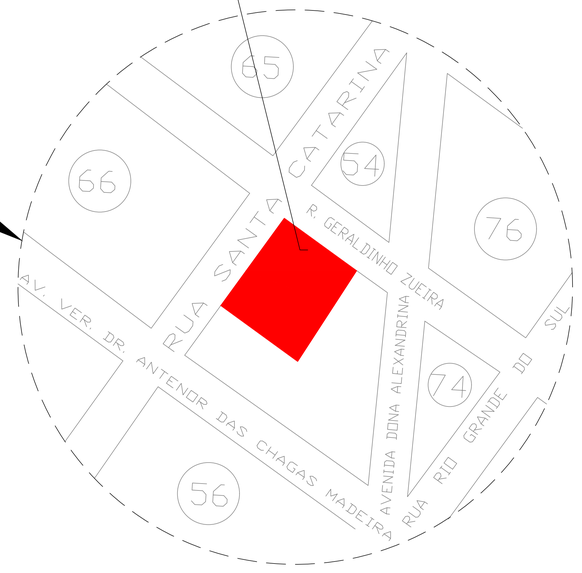

CRECHE RISOLETA NEVES

COORDENADAS: LATITUDE: 20º 01' 54. 44" S
LONGITUDE: 45º 31' 45. 42" O